






## LEGENDA:

— řešené území

NÁZEV STAVBY				<div><div></div><div>DOPRAVNÍ PROJEKCE BOJKO</div></div>		
PARKOVIŠTĚ ZA ŠKOLOU, UL. V ZÁLOMU						
ZODPOVĚDNÝ PROJEKTANT Ing. Ondřej Bojko		PODPIS 	VYPRACOVAL Ing. Ondřej Bojko		PODPIS 	
OBJEDNATEL Statutární město Ostrava, městský obvod Ostrava - Jih, Horní 791/3, 700 30 Ostrava-Hrabůvka				<div>Dopravní projekce Bojko s.r.o.</div> <div>Náhorní 448/5, 711 00 Ostrava, IČ : 10732411</div> <div>T: +420 775 920 725</div> <div>E: o.bojko@seznam.cz</div> <div>ID datové schránky: grsh57i</div>		
STAVEBNÍ OBJEKT			ČÁST C. SITUAČNÍ VÝKRESY		<div>STUPEŇ</div> <div>DPS</div>	<div>DATUM</div> <div>06/2022</div>
NÁZEV VÝKRESU  SITUAČNÍ VÝKRES ŠIRŠÍCH VZTAHŮ				<div>MĚŘÍTKO</div> <div>1:10 000</div>	<div>FORMÁT A4</div> <div>1 x A4</div>	
				<div>ČÍSLO VÝKRESU</div> <div>C1</div>		